



Ruta ELS TRULLS DEL DEUME

El nostre recorregut comença en un tram urbà que s'inicia a la Plaça de la Independència.

Ens dirigim per l'Av. d'Europa i el Passeig de la Generalitat fins arribar a la Carretera de la Galera on trobem la Plaça de l'Alto; seguirem en línia recta el C. del Mossèn Joan Baptiste Sales fins arribar a la Plaça de bous, situada en el C. de la Llibertat. Seguidament ens dirigirem pel Camí de Potret, camí que s'endinsa entre les diverses finques que envolten el nostre poble.

Continuant la nostra ruta, els camins ens porten fins el Barranc de Lledó, barranc que separa el terme de Santa Bàrbara amb els veïns de Tortosa. Deixant aquest a mà dreta i finques d'oliveres a l'esquerra, el camí ens duu fins un punt històric del nostre poble: els Trulls del Deume.

Els trulls del Deume eren grans recipients que servien per recollir la desena part de les collites que les famílies que van colonitzar aquestes planes havien de pagar com a tributs en espècies. Daten del segle XVIII, probablement.

Un cop superats els Trulls del Deume, seguirem aquest tram de ruta fins al Canal de Xerta-Sènia, girarem a l'esquerra i recorrerem el camí asfaltat al llarg de 3'5 km, fins arribar al Camí de Lligalo de les Coves. Aquest nou camí ens durà durant uns 2 km, aproximadament, fins la carretera que uneix Santa Bàrbara amb la Galera. Per seguir l'itinerari creuarem aquesta carretera i entrarem al camí situat al seu davant.

Cal dir que durant aquest tram podem canviar de ruta si en arribar a l'antic abocador municipal, decidim seguir la ruta de la Via Augusta, on tindrem una zona de pícnic per seure i descansar.

Ara, seguint en tot moment les indicacions que trobarem en el camí, arribarem a la finca de "l'Abogat" on està el Mas de Foguet; aquí podrem seure a la taula situada sota l'ombra d'un arbre per descansar, menjar i recuperar forces.

Posteriorment, creuarem la carretera TP-3311 i seguirem el Camí de Foguet fins tornar a entrar en el tram urbà, concretament al C. de Godall el qual hauré de seguir direcció al C. de la Terra Alta fins arribar de nou a la Plaça de la Independència on podrem donar per finalitzada la ruta.

+ MÉS INFORMACIÓ DE LES RUTES



ELS TRULLS DEL DEUME



Escaneja'm

LA VIA AUGUSTA



Escaneja'm

PARCS BIOSALUDABLES



Escaneja'm

MOLÍ DE VALLÈS



Escaneja'm



Ajuntament de
Santa Bàrbara


Rutes per Santa Bàrbara




ELS TRULLS DEL DEUME



LA VIA AUGUSTA



PARCS BIOSALUDABLES



MOLÍ DE VALLÈS

IMPRENTA QUEROL 977597100

Santa Bàrbara




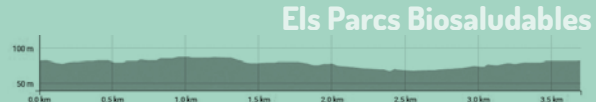
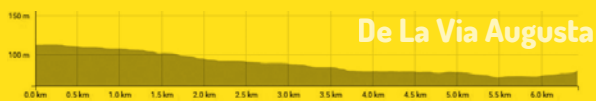
Ruta DE LA VIA AUGUSTA

Aquesta ruta la podem trobar mentre recorrem qualsevol de les altres dues: la del Molí de Vallès o la dels Trulls del Deume.

La ruta s'inicia en l'antic abocador municipal, situat en el Camí de Lligallo de les Coves, i l'itinerari segueix al llarg de 6'4 km recorrent l'anomenada Via Augusta

Recorrerem la Carretera vella de Tortosa a la Galera on veurem finques, camps i el Barranc del Pelós en arribar a la Carretera T-1025, la qual creuarem per seguir la ruta. Seguidament trobarem una àmplia zona oberta amb arbres i una zona de pícnic per seure, descansar i fer un àpat, si s'escau.

Amb les indicacions, arribarem al Camí de Potret, el qual ens portarà a la Carretera del Cementiri, que com el seu nom indica és on està situat el Cementiri del poble, i seguint aquest camí finalitzarem la ruta en arribar al Passeig de les Escoles.



Ruta DELS PARCS BIOSALUDABLES

Aquesta ruta va dirigida sobretot a aquella gent que vulgui caminar per dintre la zona urbana del poble i que a més vulgui gaudir de fer exercici aprofitant els parcs biosaludables que tenim distribuïts al llarg de tota la vila.

El punt d'inici de la ruta es troba a la **Plaça del Centre de Jubilats Verge de Montserrat**; seguirem en línia recta cap al **Parc del Centre Cultural**; continuant pel C. de la Verge de Montserrat passarem per darrera el magatzem municipal (C. de l'Any) i arribarem a la Plaça de Bous, situada al C. de la Llibertat. Seguidament girarem pel C. Hereu fins arribar al C. de la Pau on està situat el **Parc del dipòsit antic**; continuant pel C. dels Reis Catòlics passarem per davant la Cooperativa Agrícola Sant Gregori i agafarem la Carretera de la Galera pel seu tram urbà, on està situat el Gimnàs Santa Bàrbara, fins arribar a l'Hotel Diego i baixarem per la Rambla de Catalunya, on trobem l'Institut IES Les Planes. Donarem mitja volta a la rotonda de la Plaça de Catalunya i continuarem pel C. del Baix Ebre passant abans per davant la Plaça de la Independència. Per continuar hem d'agafar el C. de Godall i avançar en línia recta fins trobar la rotonda amb el monument "De les mans un poble"; seguirem el Passeig de la Generalitat fins arribar a la Plaça de les Oliveres situada al C. de Jaume Balmes on també hi trobarem un altre parc biosaludable, el **Parc de la Plaça de les oliveres**, i al seu davant el Museu de la Vida a la Plana. Vorejant la Carretera de Madrid ens dirigirem a l'Hotel Venta de la Punta i pujarem pel C. Major fins arribar al C. Amor pel qual girarem; el C. del Mar ens portarà al **Parc Municipal** que també consta amb un parc biosaludable, una gran zona d'arbres i un espai infantil. Per continuar amb el nostre itinerari haurèm d'agafar el C. del Doctor Cid i Torta i girar a la dreta en el C. Freginals; en arribar al C. Metge Cotó i Garcia, girarem de nou buscant creuar el C. Sant Rafel, per arribar a l'última plaça amb una instal·lació de parcs biosaludables: **la Plaça d'Espanya**.

A continuació, seguirem el C. Sant Gregori fins arribar al Passeig de les Escoles i seguidament a la Plaça de la Llar de Jubilats Verge de Montserrat, inici i final del recorregut urbà dels parcs de salut.



Ruta DEL MOLÍ DE VALLÈS

El nostre recorregut comença en un tram urbà que s'inicia a la Plaça de la Independència; tot seguit ens dirigirem pel C. de la Terra Alta fins arribar al C. de Godall en el qual girarem a la dreta per continuar pel Camí de Foguet.

Aquest camí ens durà fins la finca de "l'Abogat" on hi trobem el Mas de Foguet. Aquí podrem entrar per veure el terreny, la zona de paintball i el camp de cross; també tindrem una zona de pícnic.

Seguint l'itinerari, la senyalització ens condueix per un caminet que arriba fins la Carretera TP-3311, que creuarem per accedir al Camí de Lligallo de les Coves, camí que recorrerem un parell de quilòmetres fins arribar al Canal de Xerta-Sènia.

Cal dir, que mentre pugem pel Camí del Lligallo trobarem l'inici d'una altra ruta, situada al costat de l'antic abocador municipal: la ruta de la Via Augusta.

Retornant a l'itinerari ens situem al Canal de Xerta-Sènia. Seguint les indicacions en línia recta tindrem el canal a l'esquerra i finques a la dreta; caminarem uns 1700 metres, trobant-nos el Barranc de la Martinenca durant el recorregut, fins arribar a la Carretera del Mas de Barberans; seguirem la carretera per la vorera, amb precaució i direcció Santa Bàrbara durant un petit tram fins arribar al Molí de Vallès.

El Molí de Vallès és un antic edifici construït el segle XIX com a molí d'oli i que durant les Guerres Carlines, probablement va tenir un ús militar. A la llinda de la porta principal es conserva la inscripció "Año 1816".

Per continuar la ruta agafarem el camí que queda darrera el molí; seguint les indicacions en tot moment, el camí ens durà a través de finques d'oliveres fins el Camp de Tir, lloc on també tindrem una zona de pícnic i on podrem descansar seient a la taula situada sota l'ombra que proporcionen els garrofers i arbres de la zona.

Continuarem l'itinerari a través de camins envoltats per un mar d'oliveres. La ruta segueix pel Camí de Romeser, fins arribar a la Carretera vella de Tortosa- la Galera (Via Augusta) i seguint la senyalització aquesta ens portarà pel Camí de Potret, fins tornar a la zona urbana. Des del C. de la Llibertat, on hi és situada la Plaça de Bous, seguirem recte el C. de Mossèn Joan Baptiste Sales, passarem la Plaça de l'Alto i pujarem per la Carretera de la Galera; girarem pel C. d'Àngel Guimerà i seguirem per aquest carrer fins finalitzar altre cop a la Plaça de la Independència.